



### 3<sup>e</sup> Jour : de Commana à Brasparts



La fontaine Saint Jean du Mougau/L'allée couverte du Mougau (2000 ans avant JC) en Commana



La Tourbière du Mougau est une des sources de la Penzée au pied de la montagne d'Arrée



Le Tuchenn Kador « Signal des Toussaines » (383m) donne une vue sur l'ensemble du Léon


## Sur le toit de la Bretagne...



Le Mont Saint-Michel de Brasparts (381m) se trouve en réalité sur la commune de Saint-Rivoal



La Chapelle Saint-Michel a été construite en 1672 à l'emplacement d'un ancien fanum celtique.



Une randonnée en « alpages » ça creuse !!!